

Fwd: חוה"מ סוכות (5-8.10.20) 'עמיתים לטיולים' שביל אזורי חדש - "שביל גוש עציון" – מחזור ב' יוצא לדרך, 4 ימים ברצף

6 בספטמבר 2020 בשעה 20:54

<araratamit7@gmail.com> SABA Amit
טיוטה

בס"ד



'עמיתים לטיולים' שביל אזורי חדש - "שביל גוש עציון" – מחזור ב' יוצא לדרך, 4 ימים ברצף

בעקבות ההצלחה של מחזור א' והביקוש הרב, במהלך חוה"מ סוכות תשפ"א מיום שני ועד יום חמישי יז' - כ' תשרי תשפ"א (5-8.10.20), במשך 4 ימים רצופים נשחזר את המסע ב'שביל גוש עציון'. 'שביל גוש עציון' הוא מיזם המבקש לחבר בין החלקים השונים באזור ועובר ברוב אתרי התיירות בחבל ארץ זה. השביל, שאורכו כ-60 ק"מ, מתחיל בקצה הדרומי של גוש עציון - היישוב כרמי צור - ומסתיים באתר המזרחי שבתחומה - הרודיון.

הוא עובר בנקודות טבע ובאתרי מורשת רבים וביניהם: עמק ברכה, המנזר הרוסי, מעיינות בת עין, האלון הבודד, דרך האבות, מצפור האלף, אמת הביאר, חורבת ברכות, נחל ערוגות עליון, מערת חריטון והרודיון ועוד.
'שביל גוש עציון' מוליך את המטיילים בו, בין נופים שונים ומגוונים. הוא מחבר בין הר למדבר, בין מזרח למערב ובין עבר להווה.

בואו לסדרה של ארבעה סיורים ברצף במהלך חוה"מ סוכות תשפ"א.
המטרה היא ליצור רציפות והמשכיות ולכבוש את השביל ברגליים - עדיפות לנרשמים לכל ארבעת הסיורים, ניתן להירשם לסיור אחד בלבד עפ"י ההנחיות המפורטות להלן.

כמות הנרשמים ל4 הסיורים מוגבלת, כל הקודם זוכה!

להלן ארבעת מקטעי השביל [למטה קבצי המפה והניווט] :

1. יום שני יז' תשרי תשפ"א (5.10.20) - **מכרמי צור למשואות יצחק הישנה**, אורך: כ-15 ק"מ.

אתרים בדרך: יער השועלים, עמק ברכה, בית הברכה, מערת הערביא, גבעת העז, שמורת עוז וגאון, המנזר הרוסי, גבעת החי"ש, האלון הבודד, משואות יצחק הישנה.

2. יום שלישי יח' תשרי תשפ"א (6.10.20) - **ממשואות יצחק הישנה למגדל עוז**, אורך: כ-15 ק"מ.

אתרים בדרך: עין סג'מה, בריכת דובק, מערת דובק, יער גבעות, דרך האבות, מצפור האלף, עין אל קסיס, עין א-טקה, נחל הפירים, אמת הביאר, חורבת ברכות.

3. יום רביעי יט' תשרי תשפ"א (7.10.20) - **ממגדל עוז לאיבי הנחל**, אורך: כ-16 ק"מ.

אתרים בדרך: נחל ערוגות עליון, המחצבות, כשמונב כבשני סיד, חאן צוקי יעלים, עין א-סהל (עין שורק).

4. יום חמישי כ' תשרי תשפ"א (8.10.20) - **מאיבי הנחל להרודיון**, אורך: כ-12 ק"מ.

אתרים בדרך: קסר אבו למון, בור המים בתקוע ד', עין א-נטוף, מערת חריטון, נחל תקוע, הרודיון.

מפת טיולים וסימון שבילים יהודה וירושלים - מפה 9 מהדורה 2019

כל הטיולים מיועדים למיטיבי לכת בינוני-קשה!

המסלולים באישור ובאבטחת צה"ל

לוגיסטיקה:

לינה בשמורת "עוז וגאון" במקום: סוכה כשרה, ספר תורה, ברזיה, שירותים, מקלחת, חשמל לטעינת ניידים ושומר.

כל אחד צריך לדאוג לעצמו לאוהל, מזרון, שק שינה, מעיל וביגוד.

אוכל – אספקה עצמאית, "רמי לוי" ומרכזי מזון במרחק הליכה רגלית מ"עוז וגאון".

הסעה בכל יום (אוטובוס) מ"עוז וגאון" לתחילת מסלול, ואיסוף בסיום המסלול חזרה ל"עוז וגאון".

חובה לבוא לבוא למסלולים עם: נעליים מקצועיות ל'טרק', 4.5 ליטר מים למטייל, כובע (רחב שוליים).

רצוי ללבוש בגדים ארוכים ואווריריים, להצטייד בבגדים לרחצה, פנס, קרם הגנה מהשמש ואוכל מזין למסלולים.

לוח זמנים, לכל הימים:

6:30 השכמה.

6:45 תפילת שחרית + התארגנות.

8:00 יציאה לתחילת המסלול באוטובוס.

8:30 תחילת מסלול ההליכה.

18:00 חזרה משוערת.

לכל המסע - 4 ימים: 150 ש"ח לאדם (כולל הסעות ולינה ב"עוז וגאון" – לא כולל אוכל!)

למעוניינים להצטרף למסלול חד יומי, ניתן להירשם בכרטיס הייעודי, שימו לב במידה ואין מקום באוטובוס עליכם לדאוג לנייד לתחילת המסלול ומסופו בצורה עצמאית.

ליום בודד לאדם: 20 ש"ח (לא כולל הסעה)

כל הקודם זוכה, מספר המקומות מוגבל!

הרשמה חובה <= **טיקצ'ק** <https://tic.li/2gBGnRz>

למעוניינים - הלינה ב"עוז וגאון" החל מיום ראשון ט"ז תשרי תשפ"א (4.10.20) אחה"צ.

ללנים ב"עוז וגאון" יש לשים את הציוד בחול המועד סוכות ביום שני יז' תשרי תשפ"א (5.10.20) בשעה 07:45 בבוקר ב"עוז וגאון", בשעה 08:00 ההסעה לכרמי צור, משם מתחילים ללכת בשעה 08:30.

אלו שבאים למקטע יומי, יש להגיע בשעה 08:15, מתחילים ללכת בשעה 08:30.

נסיעה עם Waze אל "עוז וגאון": waze.com/ul/hsv8up8250

הובלה והדרכה:

מקטע 1+2 **אסף דל** 050-9797227 asaf0089@gmail.com

מקטע 3+4 **יצחק אריאל** 054-802-9003 lzhakari@gmail.com

לברורים ולעזרה בהרשמה:

עידו מאושר 052-7333933 meusharido@gmail.com

עמית אררט 0527906090 araratamit7@gmail.com

לקראת המסע נשלח לנרשמים את רשימת המשתתפים לצורך תיאום טרמפים

בהרשמתי שלי ובהרשמתי של עוד משתתפים לפעילות אני מצהיר כי מצב בריאותי/ם תקין וכושרי/ם הגופני מתאים לטיול כפי שמתואר במפרט זה. טיול זה אינו טיול מאורגן. הודעה זו אינה הזמנה או המלצה לטיול מאורגן ולא קריאה להצטרף לסיור שכזה, על כל המשתמע מכך. כל מטייל המצטרף לסיור צריך להיות מודע לכך שהאחריות הביטוחית, הביטוחית והביטחונית היא עליו בלבד. אף אחד מאנשי 'עמיתים לטיולים' אינו אחראי לכל נזק, ישיר או עקיף, לגוף או רכוש, שיכול להיגרם מהלך הטיול, או עקב ביטולו או שינויים בו, מכל סיבה שהיא, לרבות בגין תאונה, אובדן, גניבה או הוצאה שהיה על המסייר להוציא בגינם. בידי כל מסייר הזכות לעשות בעצמו ביטוח מלא ומתאים לגוף ולרכוש, ובאחריותו בלבד. אם אתה מתחת לגיל 18 נא ודא שהוריך לוקחים את האחריות הביטוחית והביטחונית עליך.

לפני היציאה מהבית - נא להתעדכן בעזרת הדוא"ל שלכם, יתכנו שינויים של הרגע האחרון - עקב אילוצים גבוהים.

התמונה באדיבות - חגי שבתאי

'עמיתים לטיולים' - אוהבים וחוקרים את א"י ברגליים.



להתחברות ליומן הגוגל שלנו - לחצו כאן

בעמיתות,

עידו מאושר 052-7333933 meusharido@gmail.com

דוא"ל הקבוצה להצטרפות - araratamit7@gmail.com סבא-עמית אררט, מצפה יריחו 052-7-90.60.90

אתר הקבוצה לעיון ולהרשמה לפעילויות החינמיות בד"כ <= groups.google.com/group/amititmiyulim

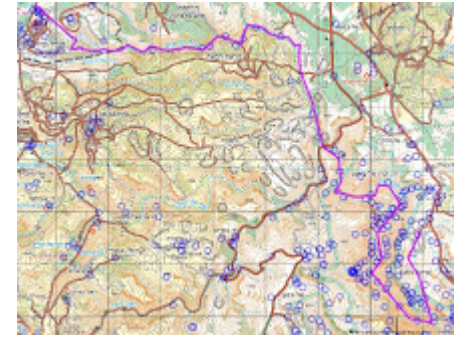
עקבו אחרינו:  [הדרכות עמיתים לטיולים בפייסבוק](#) [הדרכות עמיתים לטיולים בערוץ יוטיוב](#),  כך תוכלו להעלות חוויות, תמונות ובקשות לפעילויות ולצפות בסרטוני הדרכה.

להסרת כתובתך מהתפוצה לחצו כאן ואז "שלח מייל" או SEND



8 קבצים מצורפים

שביל גוש עציון 3.JPG
194K



שביל גוש עציון 1.jpg
243K



שביל גוש עציון 2.JPG
350K



שביל גוש עציון 4.JPG
142K



שביל גוש עציון 2.kml 

3K

שביל גוש עציון 1.kml 
3K

שביל גוש עציון 3.kml 
3K

שביל גוש עציון 4.kml 
2K